


**MANACOR**



**PATRIMOINE  
ET CULTURE**

---



# MANACOR

## 1. Église et Cloître de Saint Vicent Ferrer

Ces deux bâtiments se trouvent sur la place du Convent, au centre de Manacor.

La construction de l'église a commencé en 1597 et elle a été consacrée en 1617. C'est une église conventuelle majorquine typique, avec une seule nef et des chapelles entre les contreforts, avec une continuité de motifs composites gothiques, et un sens de modération et d'austérité, à l'exception de la chapelle du Rosaire.

À l'origine, le fronton présentait un portail surmonté d'un arc en plein cintre et la statue du saint titulaire de l'église, Saint Vincent Ferrer.

À la gauche du fronton se trouve un petit clocher surmonté d'un toit pyramidal. L'austérité est de mise à l'intérieur également, bien que les dorures des motifs ornementaux lui donnent un aspect plus baroque. La chapelle du Rosaire se distingue de toutes les autres chapelles. Elle est située à la droite de la nef. C'est dans cette chapelle, qui peut être utilisée comme petite église avec ses propres retables, dans les autres chapelles et dans l'intérieur de l'église principale que l'on peut observer tout cet espace architectural richement sculpté, qui est l'exemple le plus exubérant du baroque religieux de Manacor. Un autre élément très remarquable est l'orgue tubulaire, dont la construction a probablement été achevée à la fin du XVII<sup>ème</sup> siècle ou au début du XVIII<sup>ème</sup> siècle.


La construction du cloître a débuté au milieu du XVII<sup>ème</sup> siècle, et a continué jusqu'au XVIII<sup>ème</sup> siècle, probablement en 1744.



Sa structure est inspirée d'une forme rectangulaire qui entoure un patio central et présente un rez-de-chaussée et un étage. Cet ensemble est de style baroque, caractérisé par ses colonnes et ses pilastres décorés. Le cloître fait partie intégrante de l'enceinte conventuelle et, à l'origine, son accès était fermé au public. Il était uniquement utilisé par les frères du couvent. En 1835, sous la loi de confiscation des biens de l'Église par l'État, le cloître s'est vu destiné à diverses activités : bureau de télégraphe, prison... Aujourd'hui, il fait office de dépendances municipales.

Il a été proclamé Monument National en 1919. Il a été intégralement rénové en 2005 et en 2006.

 **HORAIRES D'OUVERTURE (CLOÎTRE)**  
De lundi à vendredi de 8h00 à 20h00  
Samedi de 9h30 à 13h30 h (fermé en juillet et août)

 **HORAIRES D'OUVERTURE (ÉGLISE)**  
De lundi à vendredi de 10h00 à 13h00  
(fermé en juillet et août)

 **Entrée gratuite**

 **[visitmanacor.com](http://visitmanacor.com)**

## 2. Sa Bassa et ses alentours

Située dans le quartier du centre de Manacor, sa Bassa est un point de rendez-vous pour les Manacorís. Sa Bassa dispose d'une large gamme de commerces.

Ses alentours sont riches d'un patrimoine historico-artistique, avec les maisons seigneuriales des XVII<sup>ème</sup>, XVIII<sup>ème</sup> et XIX<sup>ème</sup> siècles.

Il y avait là jadis un bassin ou un abreuvoir pour les animaux de l'une des propriétés des alentours.





### 3. Torre del Palau (Tour)

Située dans la zone piétonnière du centre de la ville, place Rector Rubí.

C'est le seul élément qui subsiste de l'ancien Palais Royal du XIV<sup>ème</sup> siècle, construit par Jacques II et qui a servi de résidence temporaire des Rois de Majorque. Il s'agit d'une tour à plan carré qui abritait jadis la chambre royale. Même si aujourd'hui il ne reste plus qu'elle, il faut savoir qu'auparavant, elle faisait partie d'un ensemble de constructions seigneuriales.

À l'intérieur de la Tour, on peut visiter une exposition permanente qui nous montre le contexte historique de l'édifice, l'étude réalisée et le projet de réhabilitation et de rénovation mené à bien dans l'édifice.

 **HORAIRES D'OUVERTURE**  
Lundi et samedi de 9h30 à 14h00

 **Entrée gratuite**

 **visitmanacor.com**



### 4. Église de Nostra Senyora dels Dolors


Située sur la place Rector Rubí, dans le centre de Manacor.

Sa construction a commencé à la fin du XIX<sup>ème</sup> siècle à l'initiative du recteur Rubí et a été confiée à l'ingénieur naval José Barceló Runggaldier, qui a dessiné les plans et a dirigé le chantier. Gaspar Bennàssar a continué l'œuvre de José Runggaldier et a construit le clocher.


Il semble que le terrain sur lequel a été bâti cette église était déjà un lieu de culte pendant l'époque musulmane. C'est également à cet endroit que se situait l'église de Sainte Marie de Manacor, juste après la conquête de Jaume I, en 1248. Comme cette église était très petite, une autre était déjà en construction au XIV<sup>ème</sup> siècle et elle a été terminée au XVI<sup>ème</sup> siècle, bien que l'entrée principale a été achevée à la fin du XVIII<sup>ème</sup> siècle. Cette église a été démolie pour construire l'église que nous connaissons maintenant. Certaines parties du bâtiment érigées à la fin du XVIII<sup>ème</sup> siècle subsistent, comme les chapelles de Saint Antoine et Saint-François, jusqu'à la hauteur des tribunes, les tours de l'ancien fronton principal, à côté du clocher, une partie de la sacristie de la Vierge et une partie du vieux clocher de la chapelle du clocher. Construite dans le style néogothique, l'église présente la forme d'une croix latine, avec une seule nef munie de chapelles entre les contreforts, dont les bras du transept sont situés avant le presbyterium.

La nef principale présente dix chapelles, cinq de chaque côté, et dans le presbyterium se trouve une chapelle de chaque côté de l'autel principal. Chaque bras du transept contient sept chapelles, et les deux chapelles du fond se distinguent des autres. En effet, l'une est consacrée à la Vierge Immaculée, et l'autre est consacrée au Saint Christ de Manacor.

 **HORAIRES D'OUVERTURE**  
Tous les jours de 8h30 à 12h45 et de 17h00 à 19h30

 **HORAIRES DE MESSES**  
Veuillez consulter le bureau d'information touristique

 **Entrée gratuite**

 **971 55 09 38**

 **esglesiademanacor.es**

## 5. Place de Ramon Llull

Il s'agit du centre névralgique de la ville, et c'est là qu'a lieu tous les lundis le marché hebdomadaire. C'était jadis un lieu de rendez-vous des marchands provenant des villages des alentours. Les deux puits qui se trouvaient sur la place seraient à alimenter l'abreuvoir pour les animaux.

La place rend hommage au philosophe du XIII<sup>ème</sup> siècle, Ramon Llull, père de la littérature catalane. Vous y trouverez également un buste commémoratif de l'écrivain mestre Antoni Maria Alcover.

## 6. Place de la Constitution

Cette place se situe dans le centre de Manacor et est plus connue par les habitants sous le nom de «plaza de las verduras» (place aux légumes). C'est là que se tient le marché aux légumes, aux fruits et aux produits locaux tous les matins du lundi au samedi.

La mairie de Manacor se trouvait sur cette place jadis. Autours de cette place se dressent encore quelques maisons seigneuriales des XVIII<sup>ème</sup> et XIX<sup>ème</sup> siècles et du début du XX<sup>ème</sup> siècle de style renaissance maniériste et des édifices décorés du style moderniste.

## 7. Torre de ses Puntes (Tour)

Site Place Gabriel Fuster, cette tour était une enceinte de défense et un logement rural. Seule la tour d'habitation des XIII<sup>ème</sup> et XIV<sup>ème</sup> siècles a été conservée. Aujourd'hui cette tour abrite un centre culturel doté de salles d'expositions d'art.



## 8. Place de Sant Jaume

Elle se trouve dans le quartier de Santa Catalina de Manacor. Cette place, récemment rénovée, est dotée de la fontaine aux poissons, qui appartenait à un système de canalisations et de fontaines créé entre 1915 et 1920. La place rend hommage au patron de Manacor.

## 9. Perles Majorica

Le lieu d'exposition et de vente se trouve le long de la route de Palma à Artà, au kilomètre 47.

Il a fallu beaucoup de recherche afin de produire des perles artificielles à partir d'un processus manuel et utilisant les mêmes matériaux et caractéristiques que les perles produites par les huîtres. Vous pouvez assister à une démonstration de l'élaboration de perles dans le bâtiment même où se trouvent le magasin et l'exposition.

☎ 971 55 09 00

📍 [majorica.com](http://majorica.com) (Factory Outlet)

📍 Entrée gratuite

## 10. Hippodrome de Manacor

Ce parcours hippique accueille tous les samedis des courses de trot. Vous y trouverez également des services de snack et de restauration.

🕒 **HORAIRES D'ÉTÉ**  
Chaque samedi à partir de 21h00

🕒 **HORAIRES D'HIVER**  
Chaque dimanche à partir de 16h00

☎ 971 55 00 23

📍 [federaciobaleardetrot.com](http://federaciobaleardetrot.com)

## 11. Torre dels Enagistes (Tour). Musée de l'Histoire de Manacor


Il est situé le long de la route allant de Manacor à Cales de Mallorca, au kilomètre 1,5.


Il s'agit d'une enceinte de défense et d'une habitation rurale caractéristique des maisons seigneuriales du XIV<sup>e</sup> siècle.

Cette tour est un élément intermédiaire entre l'architecture seigneuriale majorquaine et catalane. L'organisation architecturale de cette enceinte destine clairement celle-ci à la défense. En effet, sa forme est en circuit fermé, qui est muni d'une seule porte donnant accès à l'extérieur. L'édifice est organisé en une succession de constructions simples disposées autour d'un patio central.


La partie la plus connue est celle du corps gothique, la tour est constituée de deux niveaux dotés de meurtrières pour les archers et est terminée par des créneaux.

Aujourd'hui, il est le siège du Musée de l'Histoire de Manacor. Il contient quatre salles d'expositions permanentes qui recouvrent les époques de la préhistoire, l'époque romaine, l'époque paléochrétienne et l'époque islamique, ainsi qu'une salle d'exposition de mobilier et de bateaux miniatures. Le tout est complété par un programme d'expositions temporaires qui se succèdent à l'étage.


 **HORAIRES D'ÉTÉ** (du 1er juin au 15 septembre)  
Les matins du lundi au samedi de 9h00 à 14h00  
Les après-midis du jeudi au samedi de 17h00 à 20h30  
Fermé le mardi et le dimanche

 **HORAIRES D'HIVER** (du 16 septembre au 31 mai)  
Les matins du lundi au samedi de 9h00 à 14h00  
Les après-midis du jeudi au samedi de 17h00 à 19h30  
Fermé le mardi  
Dimanche de 10h30 à 13h00

 **Entrée gratuite**

 **971 84 30 65**

 **[museudemanaacor.com](http://museudemanaacor.com)**

 **@museumanacor**



## 12. Molí d'en Fraret (Moulin)


Situé à carrer Riera de Conies s/n.


Section ethnographique du Musée d'histoire de Manacor.

Le molí d'en Fraret est un exemple typique des moulins à farine du XVIII<sup>e</sup> siècle que l'on retrouvait fréquemment à Manacor. Sa particularité est d'être un moulin municipal et d'accueillir le siège de la Section ethnographique du Musée d'histoire de Manacor.

On peut y contempler des objets que plusieurs habitants de Manacor ont confiés à la Mairie de Manacor pour que les traditions paysannes du village ne tombent pas dans l'oubli. Au fil de l'exposition présentée, nous pouvons admirer les tâches principales exécutées il y a bien longtemps au cours de chaque saison de l'année ainsi que les outils utilisés pour les réaliser.

 **HORAIRES DE VISITE**  
Lundi et vendredi de 9h30 à 13h30

 **Visites guidées pour groupes · Capacité limitée**  
**Entrée gratuite**

 **971 84 30 65**

 **[museudemanaacor.com](http://museudemanaacor.com)**

### 13. Basilique romaine tardive de Son Peretó

Située sur la route de Manacor à Sant Llorenç des Cardassar, au km. 7,5.

Il s'agit d'un gisement archéologique remontant à l'antiquité tardive, qui formait un ensemble de bâtiments liturgiques composés d'une basilique et d'une nécropole.

Les fouilles de Son Peretó ont commencé en 1912 à l'initiative de Mn. Aguiló. En 1931, le gisement et ses vestiges ont été déclarés Monuments historico-archéologiques afin de garantir leur conservation et leur préservation. Depuis 2005, un projet de consolidation et d'adaptation du gisement pour les visites est mis en place. Il est cofinancé par la Municipalité de Manacor et le Consell de Mallorca (Conseil de Majorque).

La zone excavée de Son Peretó a permis de découvrir un ensemble de bâtiments liturgiques composé de divers éléments et qui avaient des fonctions différentes:

**A. La basilique:** Lieu de culte. Ses dimensions sont de 21 x 14 m et elle est orientée d'est en ouest. Elle était composée de trois nefs, et la nef centrale était séparée des deux nefs latérales par deux lignes de colonnes. À l'est de la nef centrale se situait un sanctuaire où se trouvait l'autel.

**B. Le Baptistère,** composé de doubles fonts baptismaux.

**C. La Nécropole.**

**D. Les habitations adossées au lieu de culte.**

*Ce site est indiqué sur la route et les panneaux pour suivre la visite autoguidée sont écrits dans quatre langues.*

 **Entrée gratuite**

 **[museudemanaacor.com](http://museudemanaacor.com)**

 **[visitmanacor.com](http://visitmanacor.com)**



### 14. Institution publique Antoni M. Alcover

Situé à C. Pare Andreu Fernández, 12.

La mairie de Manacor, consciente de la grandeur d'Antoni M. Alcover i Sureda (Manacor, 1862 – Palma, 1932) et de son œuvre, a donné son accord à la création d'un institut public portant son nom en guise d'hommage, de témoignage de ses souvenirs, d'incitation à l'étude et à la science. Véritable marque d'affection envers notre terre et nos valeurs qui sont la source de la culture et de l'harmonie.

D'une part, l'Institut vise principalement à conserver, réunir et mettre à la disposition du monde scientifique l'ensemble de l'héritage d'Antoni M. Alcover. D'autre part, il encourage l'étude, la recherche, la connaissance et la promotion de la culture populaire de Majorque.

 **662 320 444**

 **[institucioalcover.org](http://institucioalcover.org)**


### 15. Rafa Nadal Museum

Située sur la route à Cales de Mallorca, km. 1,2.

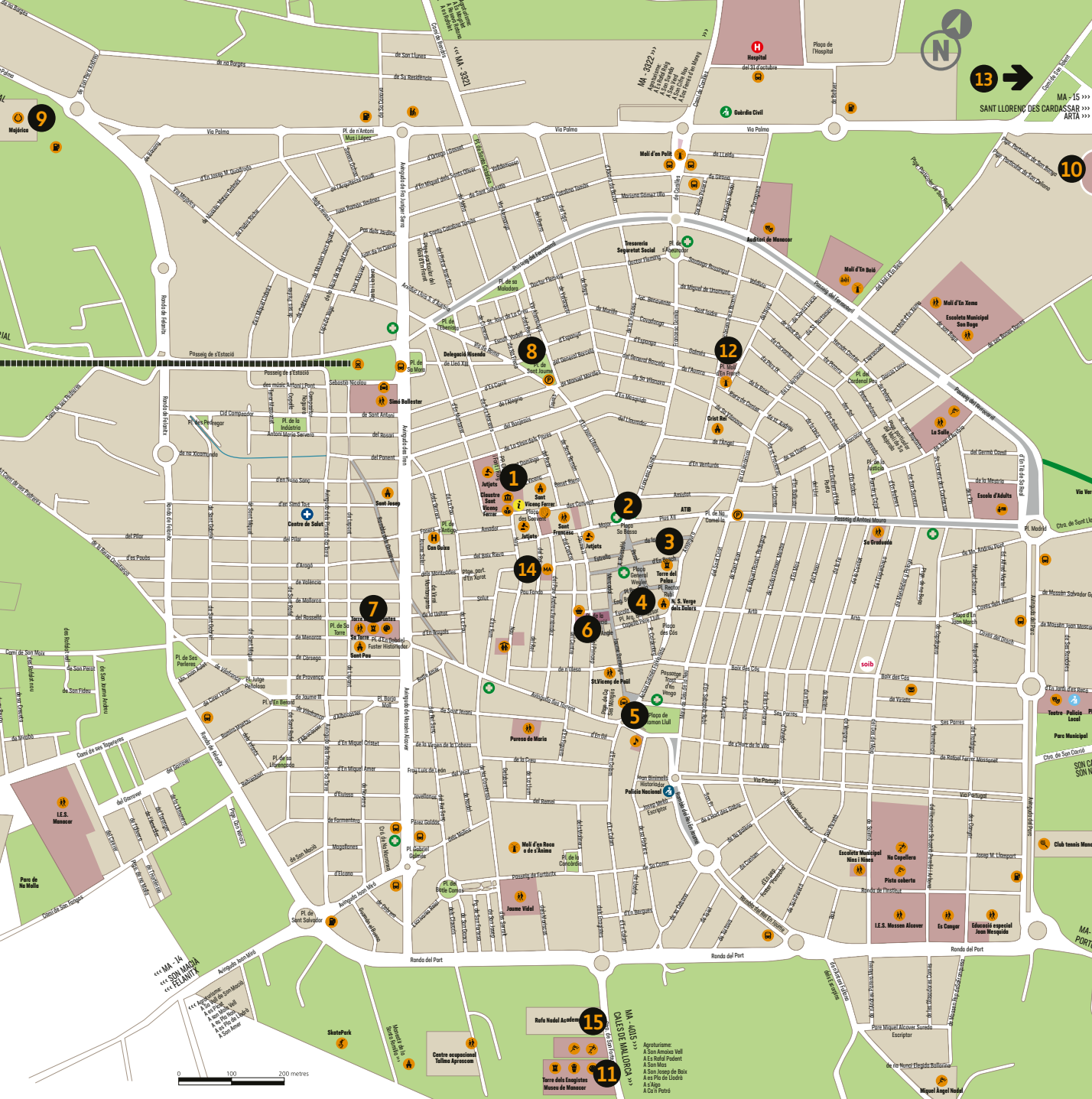
Une exposition exclusive des meilleurs trophées et équipements sportifs de Rafa Nadal, dans un environnement de haute technologie, réalité virtuelle et simulateurs de sport.

Veillez consulter les horaires et les tarifs sur le site web.

 **[rafanadalmuseum.com](http://rafanadalmuseum.com)**

 **971 17 16 83**

# MANACOR



- 1 Église et Cloître de Saint Vicent Ferrier
- 2 Sa Bassa et ses alentours
- 3 Torre del Palau (Tour)
- 4 Église de Nostra Senyora dels Dolors
- 5 Place de Ramon Llull
- 6 Place de La Constitution
- 7 Torre de ses Puntas (Tour)
- 8 Place de Sant Jaume
- 9 Perles Majorica
- 10 Hippodrome de Manacor
- 11 Musée de l'Histoire de Manacor
- 12 Molí d'en Fraret (Moulin)
- 13 Basilicóu romaine tardive de Son Peretó
- 14 Institution publique Antoni M. Alcover
- 15 Rafa Nadal Museum

# PORTO CRISTO

## 16. Église de la Mare de Déu del Carme

Située à Plaça del Carme de Porto Cristo.

C'est une église basilicale composée d'une seule nef et de chapelles latérales. La nef est recouverte d'une voûte en berceau légèrement pointue. Elle est composée de trois parties: une partie centrale et deux parties latérales, où règne la symétrie. La première église a été construite entre le 10 mai et le début du mois de juillet 1890 sous le patronage de Notre-Dame du Carmel.

En 1914 ont été installés un chemin de croix et un petit orgue. Dès le début, il s'est avéré que l'espace dédié au culte était insuffisant, et qu'il allait falloir l'agrandir. Cela fût fait au cours de différentes phases. Cette église a finalement été inaugurée pendant le mois d'août 1949.

### 🕒 HORAIRE DE MESSES

Veillez consulter le bureau d'information touristique

☎ 971 82 15 63

📍 [visitmanacor.com](http://visitmanacor.com)

## 17. Passeig de la Sirène (Promenade)

Elle est située le long de la rue Bordils, en face de la plage de Porto Cristo. C'est le lieu de rendez-vous pour les marchés, les fêtes et les concerts d'été. La promenade est ornée d'une sculpture de la sirène, qui a été réalisée à l'occasion du centenaire de la fondation de Porto Cristo, en 1988, par le sculpteur Pere Pujol pour remplacer celle qui avait été détruite après la guerre civile.



## 18. Espai Majorica

Situé dans la route de les Coves, 33.

Majorica vous offre un nouveau et différent concept dans "Espai Majorica" à Porto Cristo, dans un bâtiment singulier et avec une grande et variée offre de ses produits, les perles, sans oublier son histoire et l'île de Majorque.

☎ 971 86 92 50

📍 [majorica.com](http://majorica.com)

## 19. Coves Blanques (Grottes)

Ensemble de grottes au niveau de la mer, situées au bout de la promenade de la plage de Porto Cristo.

Ces grottes étaient habitées jusqu'à la moitié XIXème siècle. C'est à Porto Cristo que s'est établi le premier noyau de population de la crique. Pendant les premières années du XIXème siècle, des pêcheurs occupaient déjà les grottes. Cette occupation s'est prolongée jusqu'en 1888, année de la fondation de la Colonie de Carme. Divers noyaux de population se sont fixés dans des endroits où les falaises et les grottes offraient les conditions idoines pour se transformer en habitation : les falaises des Coves Blanques (grottes Blanques) ou la grotte appelée Patró Pelat, située dans les jardins du Club Nautique actuel, ont servi de logement aux premiers habitants de la crique Manacor.

Selon Joan Riera Dalmau, les premiers habitants étaient un groupe de citadins qui dans les années 1830 habitaient déjà dans la grotte du Patró Pelat (la famille des Pelats est arrivée à partir de 1877, approximativement). Les grottes Blanques ont été aménagées aux alentours de 1844 par Gabriel Fornés. Ce noyau était formé par les grottes de la Patroneta Perlines et de ses deux annexes. Il s'agissait de grottes de petite dimension qui, parfois, ne pouvaient pas abriter toute la famille.



## 20. Coves del Drach (Grottes)

Située à Carretera de les Coves de Porto Cristo.

C'est un ensemble de grottes naturelles réparties sur un parcours de 1 700 m. Elles sont ornées de grandes stalagmites de formes irrégulières et de nombreuses longues stalactites.

De nos jours, le parcours fait environ un kilomètre et aux bords du lac appelé lac Martel, ont lieu tous les jours des concerts de musique classique pour les visiteurs.

☎ 971 82 07 53

📍 [cuevasdeldrach.com](http://cuevasdeldrach.com)



## 21. Coves dels Hams (Grottes)

Située sur la route de Manacor à Porto Cristo, km. 11.

Découvertes par Pere Caldentey, ces grottes sont célèbres pour leurs formes arborescentes remarquables et pour le magnifique lac souterrain, où ont lieu des concerts-spectacles extraordinaires.

Parcourir les grottes permet aux visiteurs de faire connaissance avec ses « habitants », des crustacés préhistoriques qui ont survécu au passage du temps.

☎ 971 82 09 88

📍 [cuevasdelshams.com](http://cuevasdelshams.com)

## 22. Dinosaurland

Situé sur la route de Manacor à Porto Cristo, km. 11 (à côté des Coves dels Hams)

Expérience pour toute la famille, découverte du monde fascinant des dinosaures, les plus grands êtres vivants à avoir parcouru la planète. Avec plus de 100 dinosaures grandeur nature, dont le plus grand dinosaure du monde, le Titanosaurus, d'une longueur de 50m.

☎ 971 82 09 88

📍 [dinosaurland.es](http://dinosaurland.es)

## 23. Club Nautique

Située à C. de la Vela, 29 de Porto Cristo.

Ce club a été fondé en 1969 par Joan Servera Amer et dispose de 206 amarres sur les jetées flottantes et deux bassins réservés aux navires en transit.

Des prises d'électricité et un raccordement en eau sont proposés aux propriétaires d'embarcations. Nous disposons également de bains, de douches, d'un lavoir, d'un restaurant, d'informations météorologiques et une plateforme pour effectuer des réparations ou la maintenance d'embarcations moyennes.

☎ 971 82 12 53

📍 [cnportocristo.com](http://cnportocristo.com)

## 24. Torre del Serral dels Falcons (Tour)

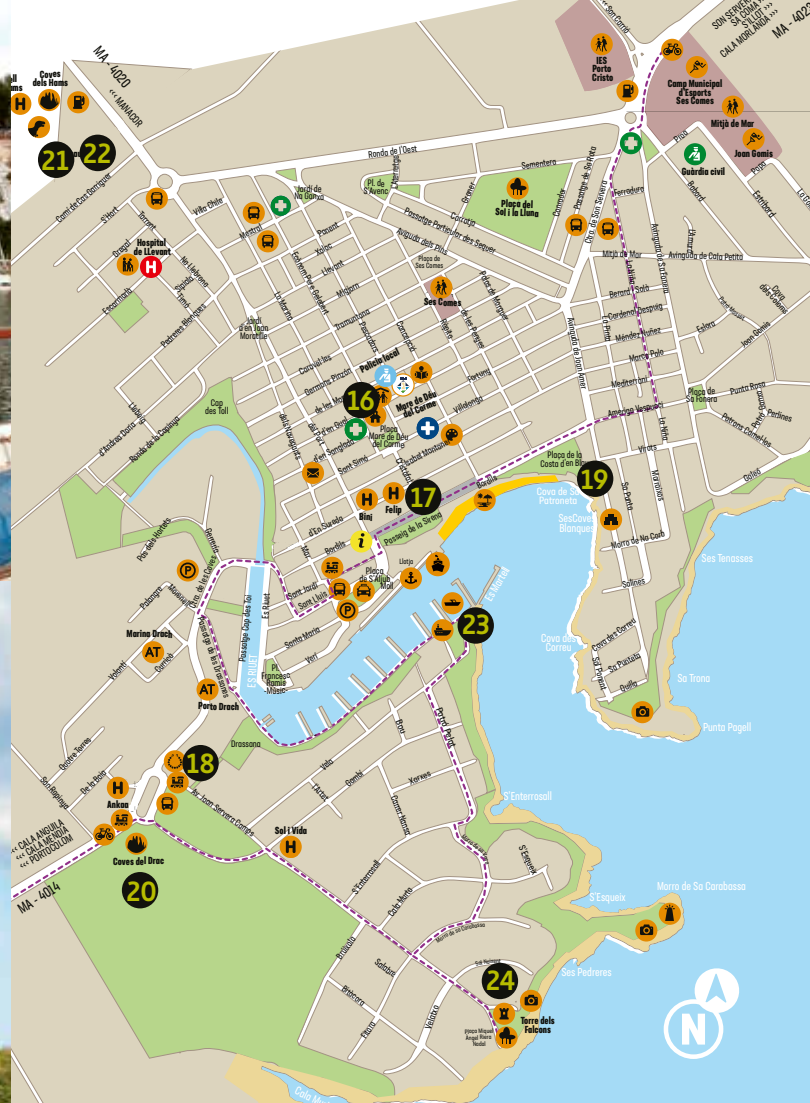
La tour du Col des Faucons est située à l'extrémité de l'Avenue d'en Joan Servera Camps, à Porto Cristo.

C'était une tour de guet et de défense.

Selon la petite histoire, la construction de la tour a été terminée en toute vitesse en 1577, et les autorités avaient choisi comme emplacement le Col des Faucons.

La tour avait deux guetteurs aux alentours de 1693. En 1769, elle était dotée d'un canon en bronze de 3 livres, de deux guetteurs et était située sur la propriété de Rafal Pudent. En 1794, la tour était en très mauvais état et la construction d'une batterie à son pied était alors considérée comme indispensable. En 1936, la tour a été détruite en partie pendant le bombardement des forces franquistes. Par la suite, en 1960, les propriétaires du terrain sur laquelle elle se trouvait l'ont reconstruite.

Récemment, la tour a été restaurée et la zone verte qui l'entoure est idéale, car elle offre un espace naturel idoine pour se reposer. Cette zone dispose de tables et de bancs en bois.



- 16 Église de la Mare de Déu del Carme
- 17 Passeig de la Sirène (Promenade)
- 18 Espai Majorica
- 19 Coves Blanques (Grottes)
- 20 Coves del Drach (Grottes)
- 21 Coves dels Hams (Grottes)
- 22 Dinosaurland
- 23 Club Nautique
- 24 Torre del Serral dels Falcons (Tour)

PORTO  
CRISTO



## 25. Village préhistorique de s'Hospitalet Vell

Situé sur la route de Cales de Mallorca, au kilomètre 1.

Ce village préhistorique retrace les époques de l'Âge de Bronze et de l'Âge de Fer. Lors de la visite, vous pourrez également voir des vestiges de structures naviformes et des vestiges talayotiques.

Époque naviforme (1700-1200/1100 AEC.)

Les <<Navetas>> sont des maisons en pierre avec un toit vert, fabriqué avec des troncs et des branches. On y trouve les objets caractéristiques d'une maison: poterie, poinçons, moulins à pierre...

Période talayotique (1200/1100-123 AEC.)

De cette phase, vous pouvez voir le spectaculaire talayot carré avec ce qui reste du toit en pierre du rez-de-chaussée, unique à Majorque. Aux alentours de ce talayot, toute une série de pièces ont été occupées à la fin de cette époque et même à l'époque islamique.

Il faut souligner la soi-disant enceinte rectangulaire qui, par sa monumentalité, ressemble à un mur alors qu'elle est un bâtiment en deux pièces séparées par un patio.

Vous pourrez également voir l'enceinte rectangulaire, construite à l'aide de grands blocs de pierre, qui délimitent un espace pour deux habitations et un couloir entre elles. Elles étaient occupées aux alentours du III<sup>ème</sup> siècle AEC.

 **Entrée gratuite**  
Quand vous quittez les lieux, veillez à fermer les barrières. Merci.

 [museudemanaacor.com](http://museudemanaacor.com)



## Manacor

### • Auditori de Manacor

Carrer Tarragona  
Tel. 971 55 45 49  
[www.teatredemanacor.cat](http://www.teatredemanacor.cat)

### • Teatre de Manacor

Avinguda del Parc, s/n  
Tel. 971 55 45 49  
[www.teatredemanacor.cat](http://www.teatredemanacor.cat)

### • Institució pública Antoni M. Alcover

Carrer del Pare Andreu Fernández, 12  
Tel. 971 84 38 73  
[www.institucioalcover.org](http://www.institucioalcover.org)

### • Associació Cultural s'Agrícola

Plaça de sa Bassa, 4  
Tel. 971 55 00 16  
[agricolamanacor.blogspot.com](http://agricolamanacor.blogspot.com)

### • Espai na Camel·la

Carrer d'en Tià de sa Real, 6  
Tel. 662 02 32 14  
[www.espainacamella.com](http://www.espainacamella.com)

## Porto Cristo

### • Centre de Cultura

Carrer Muntaner, 45  
Tel. 871 70 62 60 · 666 505 301  
[www.portocristo.org](http://www.portocristo.org)

## Son Macià

### • Sala d'Exposicions al Centre Cívic

Carrer del Puig d'Alanar, s/n. Tel. 971 55 58 97

## Agenda Culturel

[www.enviومانacor.cat](http://www.enviومانacor.cat)



## Manacor


- De lundí à samedí matí marché sur la Plaça de la Constitució. Vente de légumes, fruits et produits locaux.
- Lundi matin marché hebdomadaire sur la place de Ramon Llull.

## Porto Cristo

- Dimanche matin marché hebdomadaire au passeig de la Sirena.
- Jeudi matin marché hebdomadaire au passeig de la Sirena (juin à septembre).

## S'Illot

- Jeudi après-midi (juin à septembre).





Ajuntament de **Manacor**  
DELEGACIÓ DE TURISME



**Manacor**

Plaça del Convent, 3  
Tel. 0034 662 350 891

