


MANACOR



**PATRIMONIO
Y CULTURA**



MANACOR

1. Iglesia y Claustro de Sant Vicenç Ferrer

Estos dos edificios se encuentran en la plaça del Convent, en el centro de Manacor.

La Iglesia se comenzó a construir en el año 1597 y se abrió al culto en 1617. Ésta es la típica iglesia conventual mallorquina de nave única y capillas entre los contrafuertes, con persistencia de esquemas compositivos góticos y sentido de moderación y austeridad, excepto la capilla del Roser.

El frontis presentaba originalmente el portal dintelado bajo un arco de medio punto, con la figura del titular, San Vicente Ferrer. A la izquierda del frontis hay un pequeño campanario con acabado piramidal. En el interior predomina también la austeridad, aunque hay cierto aire barroco por la aplicación de los dorados a los motivos ornamentales. De entre todas las capillas destaca la del Roser, que está situada a la derecha de la nave. En esta capilla, que puede actuar como pequeño templo con sus propios retablos, capillas y altar en el interior del templo mayor, es donde podemos observar la más exuberante muestra de barroco religioso de Manacor, con todo el espacio arquitectónico ricamente esculpido. Otro elemento muy destacado es el órgano tubular, construido probablemente hacia finales del siglo XVII o principios del XVIII.


La construcción del claustro se inició a mediados del siglo XVII y continuó hasta una fecha indeterminada del siglo XVIII, probablemente hasta 1744.

La estructura sigue una planta rectangular rodeada de un patio central y consta de planta baja y piso. El conjunto sigue el



esquema barroco, en el que destacan las columnas y pilastras decoradas. El claustro forma parte del recinto conventual y constituye un edificio que originalmente estaba cerrado al público y utilizado únicamente por los frailes del convento. Durante la desamortización de 1835 los bienes de la orden pasaron a manos del Estado y el claustro fue asumiendo diferentes utilidades: oficina de telégrafos, prisión... Actualmente se usa como dependencias municipales.

En el año 1919 fue declarado Monumento Nacional. Durante los años 2005-2006 se hizo una restauración integral del claustro.

 **HORARIO DE VISITAS CLAUSTRO**
De lunes a viernes de 8 a 20 h
Sábados de 9.30 a 13.30 h (julio y agosto cerrado)

 **HORARIO DE VISITAS IGLESIA**
De lunes a viernes de 10 a 13 h (julio y agosto cerrado)

 **Entrada gratuita**

 **visitmanacor.com**

2. Sa Bassa y alrededores

Situada en el barrio del centro de Manacor, sa Bassa es un punto de encuentro para los manacorines. Ofrece una amplia gama de comercios.

Está rodeada por un conjunto histórico-artístico con la existencia de casas señoriales de los siglos XVII, XVIII y XIX. Tiempo atrás había una alberca o abrevadero para los animales de una finca de los alrededores.





3. Torre del Palau

Situada en la zona peatonal del centro de la ciudad, plaça del Rector Rubí.

Es el único elemento que se conserva del antiguo Palacio Real del siglo XIV, construido por Jaume II como residencia temporal de los reyes de Mallorca. La Torre es de planta cuadrada y guardaba la cámara real, y aunque hoy se vea exenta, formaba parte de todo un complejo de edificaciones señoriales.

En el interior de la torre se puede ver una exposición permanente que muestra el contexto histórico del edificio, el estudio realizado y el proyecto de rehabilitación y restauración llevado a cabo en el edificio.

 **HORARIO DE VISITAS**
Lunes y sábados de 9.30 a 14 h

 **Entrada gratuita**

 **visitmanacor.com**



4. Parroquia de Nostra Senyora dels Dolors

Situada en la plaça del Rector Rubí, en el centro de Manacor.

Iniciada a finales del siglo XIX por iniciativa del rector Rubí, la obra fue encomendada al ingeniero naval José Barceló Runggaldier, que dibujó los planos y dirigió la obra. Gaspar Bennàssar continuó la obra de Runggaldier y construyó el campanario.


Parece ser que el solar donde se encuentra la parroquia ya era un lugar de culto en época musulmana. También es el lugar donde en 1248, justo después de la conquista de Jaume I, se situaba la iglesia de Santa María de Manacor. Como esta iglesia era muy pequeña ya en el siglo XIV se estaba construyendo otra, que se acabó en el siglo XVI, aunque el portal mayor era de finales del siglo XVIII. Ésta fue la que se derribó para construir la actual. Quedan algunas partes de finales del siglo XVIII, como las capillas de San Antonio y San Francisco hasta la altura de las tribunas, las torres del antiguo frontis principal a los lados del campanario, parte de la sacristía de la Virgen y parte del campanario viejo a la capilla del campanario. Construida en estilo neogótico, presenta planta de cruz latina, de una sola nave con capillas entre los contrafuertes, con los brazos en el tramo anterior al presbiterio.

En la nave principal hay diez capillas, cinco a cada lado, y en el presbiterio hay una capilla a cada lado y el altar mayor. En cada brazo del crucero hay siete capillas, entre las cuales destacan las dos del fondo: una dedicada a la Virgen de la Inmaculada y la otra al Santo Cristo de Manacor.

 **HORARIO DE VISITAS**
Cada día de 8.30 a 12.45 h y de 17 a 19.30 h

 **HORARIO DE LAS MISAS**
Consultar en las oficinas de turismo

 **Entrada gratuita**

 **971 55 09 38**

 **esglesiademanacor.es**

5. Plaza de Ramon Llull

Es el punto neurálgico de la ciudad y donde se ubica cada lunes el mercado semanal. Antiguamente era el lugar de encuentro de los mercaderes de los pueblos de alrededor. Los dos pozos que había servían para proveer de agua el abrevadero para los animales.

La plaza está dedicada al filósofo mallorquín del siglo XIII Ramon Llull, padre de la literatura catalana. Pero aquí también encontramos el busto conmemorativo del escritor mossèn Antoni Maria Alcover.



6. Plaza de la Constitució

Esta plaza está situada en el centro de Manacor y es conocida popularmente como la plaza de las verduras. Hay mercado de verdura, fruta y productos locales todas las mañanas de lunes a sábado.

Antiguamente el Ayuntamiento de Manacor estaba situado en esta plaza. Todavía se conservan algunas casas señoriales de los siglos XVIII y XIX y de principios del siglo XX de estilo renacentista-manierista y edificios con decoraciones modernistas.



7. Torre de ses Puntes

Situada en la plaça Gabriel Fuster. Fue un recinto defensivo y vivienda rural del cual se conserva solo la torre vivienda de los siglos XIII y XIV. Actualmente es un centro cultural con salas para exposiciones de arte contemporáneo y conciertos de pequeño formato.




8. Plaza de Sant Jaume

Situada en el barrio de Santa Catalina de Manacor. En esta plaza, recientemente reformada, se puede ver la fuente de los peces que formaba parte de un sistema de canalizaciones y fuentes creadas entre 1915 y 1920. La plaza está dedicada al patrón de Manacor.

9. Perlas Majórica

El local de exposición y venta se encuentra situado en la carretera de Palma a Artà, km. 47.

Es el resultado de una gran investigación y realización de la perla artificial a partir de un proceso manual y con las mismas materias y características que las que produce la ostra. Se puede ver una demostración de la elaboración de las perlas en el mismo edificio donde se encuentra la tienda y la exposición.

 **971 55 09 00**

 **majorica.com (Factory Outlet)**


 **Entrada gratuita · Consultar horario**

10. Hipódromo de Manacor

Recinto de equitación situado en la carretera de Palma a Artà, km 48, donde cada sábado se celebran carreras de trote. Así mismo podemos encontrar servicio de cafetería y restaurante.

 **HORARIO DE VERANO**
Todos los sábados a partir de las 21 h

 **HORARIO DE INVIERNO**
Todos los domingos a partir de las 16 h

 **971 55 00 23**

 **federaciobaleardetrot.com**

11. Torre dels Enagistes. Museo de Historia de Manacor

Situado en la carretera de Manacor a Cales de Mallorca, km. 1,5.

Recinto defensivo y vivienda rural propia de las casas señoriales del siglo XIV.

La torre dels Enagistes es un elemento de conexión entre la arquitectura señorial mallorquina y catalana. La organización arquitectónica del recinto es claramente defensiva, en forma de circuito cerrado con una sola puerta de acceso al exterior. Está organizada por una serie de edificaciones sencillas dispuestas en torno a un patio central.

La parte más conocida es la del cuerpo gótico, la torre que consta de dos plantas con saeteras y que está rematada por almenas.

Actualmente es la sede del Museo de Historia de Manacor. Cuenta con cuatro salas de exposición permanente que abarcan las épocas de la prehistoria, la romana, la paleocristiana y la islámica y una sala de exposición de mobiliario y barcos en miniatura. Todo esto se completa con un programa de exposiciones temporales que se ubican en la planta superior, donde también se pueden contemplar los grafitis pintados en la pared que abarcan desde la época medieval a la moderna.

🕒 HORARIO DE VERANO (del 1 de junio al 15 de septiembre)

Mañanas de lunes a sábado de 9 a 14 h
Tardes de jueves a sábado de 17 a 20.30 h
Martes y domingo, cerrado

📍 Entrada gratuita

☎ 971 84 30 65

📍 museudemanaacor.com

🕒 HORARIO DE INVIERNO (del 16 de septiembre al 31 de mayo)

Mañanas de lunes a sábado de 9 a 14 h
Tardes de jueves a sábado de 17 a 19.30 h
Domingos de 10.30 a 13 h.
Martes cerrado

📷 @museumanacor



12. Molí d'en Fraret

Sección etnográfica del Museo de Historia de Manacor. Situado en la calle Riera de Conies s/n.

El molino de Fraret es un buen ejemplo de molino harinero del siglo XVIII muy común en Manacor. Este molino es municipal y acoge la sede de la Sección Etnográfica del Museu d'Història de Manacor. Aquí encontramos objetos que diferentes personas han donado al Ayuntamiento de Manacor para preservar la tradición agrícola del pueblo.

A través de la exposición vemos las principales tareas que se hacían tiempo atrás en cada estación del año, y las herramientas que se empleaban para hacerlas.

🕒 HORARIO DE VISITAS

Lunes, viernes y sábados de 9.30 a 13.30 h

📍 Visitas guiadas para grupos · Aforo limitado
Entrada gratuita

☎ 971 84 30 65

📍 museudemanaacor.com

13. Basílica tardoromana de Son Peretó

Situada en la carretera de Manacor a Sant Llorenç, km. 7,5.

Se trata de un yacimiento arqueológico de la antigüedad tardía que corresponde a un conjunto litúrgico constituido por una basílica y una necrópolis.

Las excavaciones de Son Peretó comenzaron en 1912, gracias a la iniciativa de Mn. Aguiló. En 1931, el yacimiento y sus restos fueron declarados Monumento Histórico-arqueológico para garantizar la conservación y preservación. Desde el año 2005 se está desarrollando un proyecto de consolidación y adecuación del yacimiento para las visitas, cofinanciado por el Ayuntamiento de Manacor y el Consell de Mallorca.:

La zona excavada en Son Peretó puso al descubierto un conjunto litúrgico constituido por diversos elementos con diferentes funciones:

A. Basílica: Recinto de culto. Tiene unas dimensiones de 21 x 14 m y una orientación este-oeste. Constaba de tres naves, separada la central de las laterales por dos filas de columnas. Al este de la nave mayor había un santuario, donde se encontraba el altar.

B. Baptisterio, con doble piscina bautismal.

C. Necrópolis.

D. Habitaciones adosadas al recinto de culto.

Hay un indicador en la carretera y paneles en cuatro idiomas en el yacimiento para poder hacer una visita autoguiada.

 **Entrada gratuita**

 **museudemanaacor.com**

 **visitmanacor.com**




14. Institución Pública Antoni M. Alcover

Situada en la calle Pare Andreu Fernández, 12.

El Ayuntamiento de Manacor, consciente de la grandeza de Antoni M. Alcover i Sureda (Manacor, 1862-Palma, 1932) y su obra, decidió la creación de un instituto público con que lleva su nombre como homenaje, testimonio de sus recuerdos, estímulo de estudio y ciencia, manifestación de afecto a nuestra tierra y nuestros valores y semilla de un gran árbol de cultura y armonía.

La Institución tiene como principales finalidades la conservación, reunión y provecho científico de todo el legado de Antoni M. Alcover por un lado, y por el otro, el estudio, investigación, conocimiento y promoción de la cultura popular de Mallorca.

 **662 320 444**

 **institucioalcover.org**


15. Rafa Nadal Museum

Situado en la carretera de Cales de Mallorca, km 1,2 Manacor.

Una exposición exclusiva de los mejores trofeos y equipaciones deportivas de Rafa Nadal, en un entorno de alta tecnología, realidad virtual y simuladores deportivos.

Para horarios y precios entrada consultar la web

 **rafanadalmuseum.com**

 **971 17 16 83**

MANACOR

- 1 Iglesia y Claustro de Sant Vicenç Ferrer
- 2 Sa Bassa y alrededores
- 3 Torre del Palau
- 4 Parroquia de la Nostra Senyora dels Dolors
- 5 Plaza de Ramon Lull
- 6 Plaza de la Constitució
- 7 Torre de ses Puntes
- 8 Plaza de Sant Jaume
- 9 Perlas Majórica
- 10 Hipódromo Municipal de Manacor
- 11 Museo de Historia de Manacor
- 12 Molí d'en Fraret (molino)
- 13 Basílica tardorromana de Son Peretó
- 14 Institución Pública Antoni M. Alcover
- 15 Rafa Nadal Museum

PORTO CRISTO

16. Iglesia de la Mare de Déu del Carme

Situada en la plaza del Carme de Porto Cristo.

Iglesia basilical de una sola nave con capillas laterales. La nave se cubre con una bóveda de cañón ligeramente apuntada. Tiene tres cuerpos, uno central y dos laterales, donde predomina la simetría.

La primera iglesia fue construida entre el 10 de mayo y principio de julio de 1890 bajo la advocación de la Mare de Déu del Carme.

El 1914 se instaló el vía crucis y un pequeño órgano. Desde el primer momento ya se vio que el espacio de culto era insuficiente y se tuvo que hacer una ampliación que pasó por diversas fases. No fue definitivamente inaugurada hasta el mes de agosto del año 1949.

 **HORARIO DE LAS MISAS**
Consultar en las oficinas de turismo

 **971 82 15 63**

 **visitmanacor.com**

17. Passeig de la Sirena

Situado a lo largo del carrer Bordils enfrente de la playa de Porto Cristo. Es escenario de mercados, celebraciones y conciertos de verano.


El paseo cuenta con la escultura de la sirena destruida después de la guerra civil y que fue sustituida con motivo del centenario de la fundación de Porto Cristo en el año 1988, por obra del escultor Pere Pujol.




18. Espacio Majorica

Situado en carretera de las Cuevas, 33.

Majorica ofrece un concepto nuevo y diferente en su “Espai Majorica” en Porto Cristo, en un edificio singular y con una mayor y diversa oferta de sus productos, las perlas, sin olvidar su historia y la isla de Mallorca.

 **971 86 92 50**

 **majorica.com**

 **Consultar horario**

19. Coves Blanques

Cueva situadas a ras del mar al final del paseo de la playa de Porto Cristo.

Hasta mediados del siglo XIX eran cuevas habitadas. En Porto Cristo se construyó el primer núcleo de población de la cala. Durante los primeros años del siglo XIX, ya nos consta la presencia de los pescadores en las cuevas. La ocupación se prolongó hasta el año 1888, cuando se fundó la Colonia del Carme. Se fijaron diversos núcleos habitados en aquellos lugares donde los acantilados y las cuevas ofrecían las condiciones idóneas para convertirse en vivienda: los acantilados de las coves Blanques o la cueva llamada del Patró Pelat, situada en los jardines del actual Club Náutico acogieron los primeros habitantes de cala Manacor. Según Joan Riera Dalmau, los primeros pobladores fueron un grupo de ciudadanos que en la década de 1830 ya habitaban en la cova del Patró Pelat (la familia de los Pelat no llegó hasta el año 1877, aproximadamente). Las coves Blanques fueron acondicionadas hacia el año 1844 por Gabriel Fornés. Este núcleo estaba formado por la cova de la Patroneta Perlínes, con sus dos anexos. Eran cuevas de pequeñas dimensiones que en ocasiones no podían dar cobijo a toda la familia.



20. Cuevas del Drach

Situado en la carretera de les Coves de Porto Cristo.

Conjunto de cuevas naturales que forman un recorrido de 1.700 m. Sus estalagmitas son de grandes dimensiones y tienen forma irregular, mientras que las estalactitas son finas y abundantes.

Hoy en día, el recorrido es de aproximadamente un kilómetro y en el lago conocido como lago Martel cada día se celebran conciertos de música clásica para los visitantes.

☎ 971 82 07 53

📍 cuevasdeldrach.com



21. Cuevas dels Hams

Situado en la carretera de Manacor a Porto Cristo, km. 11.

Descubiertas por el Sr. Pere Caldentey, estas cuevas son famosas por sus particulares formaciones arborescentes y por su magnifico lago subterráneo, donde se ofrece un extraordinario concierto-espectáculo.

El recorrido por las cuevas nos permitirá conocer a sus "habitantes", unos crustáceos prehistóricos que han sobrevivido al paso del tiempo.

☎ 971 82 09 88

📍 cuevasdelshams.com

22. Dinosaurland

Situado en la carretera de Manacor a Porto Cristo, km. 11 (cerca de las Cuevas de los Hams)

Experiencia para toda la familia, descubriendo el mundo fascinante de los dinosaurios, los seres vivos más grandes que han pisado el planeta. Con más de 100 dinosaurios a tamaño real, entre ellos el dinosaurio más grande del mundo, el titanosaurio, con una longitud de 50m.

☎ Tel. 971 82 09 88

📍 dinosaurland.es



23. Club Náutico

Situado en la calle de la Vela, 29 de Porto Cristo.

Fundado en el año 1969 por el Sr. Joan Servera Amer, dispone de 206 amarres en los pantalanes flotantes y dos dársenas reservadas para barcos de tránsito.

Ofrece a los propietarios de las embarcaciones tomas de electricidad y de agua. Dispone de baños, duchas, lavandería, restaurante, información meteorológica y una plataforma para reparaciones o mantenimiento de embarcaciones medianas.

☎ 971 82 12 53

📍 cnportocristo.com



24. Torre del Serral dels Falcons

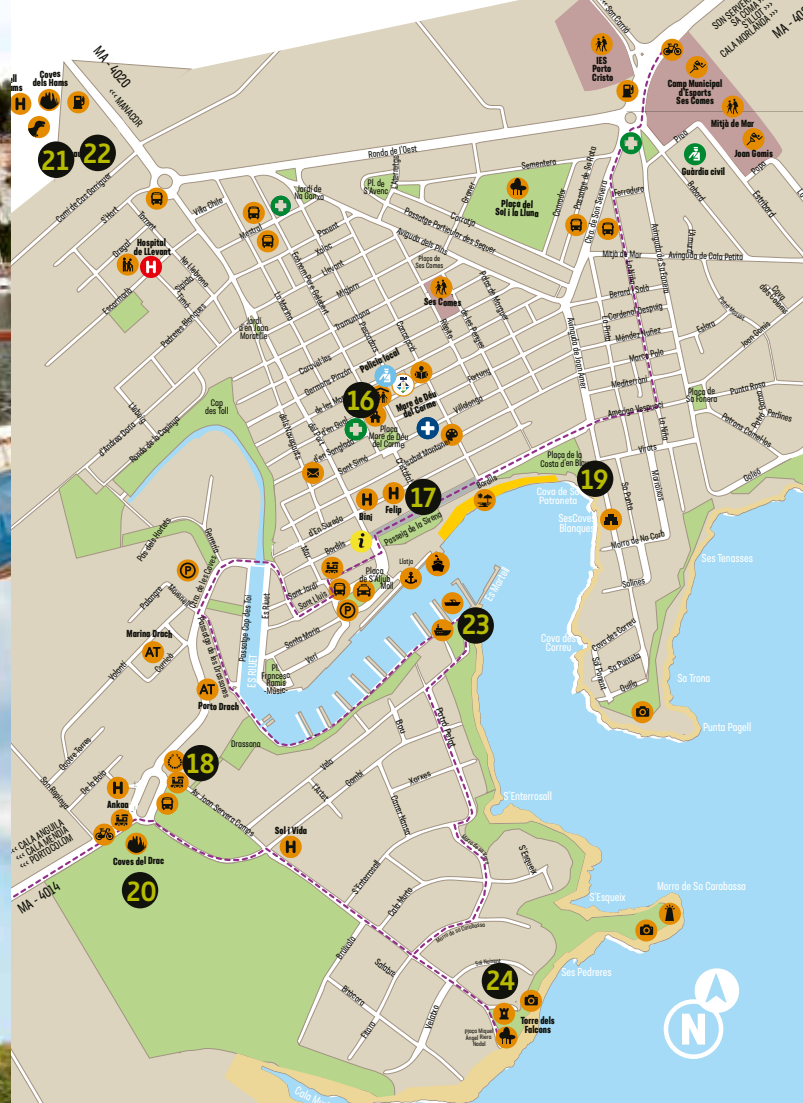
Situada al final de l'avinguda d'en Joan Servera Camps.

Torre de vigilancia y de defensa.

La historia dice que la construcción de la torre se llevó a término con gran celeridad en el año 1577 y las autoridades escogieron el emplazamiento en el serral dels Falcons.

Hacia el año 1693 la torre tenía dos torres. En 1769 tenía un cañón de bronce de 3 libras, dos torres y estaba situada en el predio des Rafal Pudent. En 1794 la torre estaba ya muy descarnada y se indicó la conveniencia de construir una batería al pie de la misma. En 1936 fue parcialmente destruida a causa del bombardeo de las fuerzas franquistas. Posteriormente, en 1960, los propietarios de los terrenos la reconstruyeron.

Recientemente la torre ha sido restaurada y la zona verde adecuada por lo que constituye un espacio natural que ofrece un entorno idóneo para el descanso. La zona dispone de mesas y bancos de madera.



16 Iglesia de la Mare de Déu del Carme

17 Passeig de la Sirena

18 Espai Majorica

19 Coves Blanques

20 Cuevas del Drach

21 Cuevas dels Hams

22 Dinosaurland

23 Club Náutico

24 Torre del Serral dels Falcons

PORTO
CRISTO



25. Conjunto prehistórico de s'Hospitalet Vell

Situado en la carretera de Calas de Mallorca, km. 1.

Poblado prehistórico que abarca las épocas de la Edad del Bronce y la edad del Hierro. En una misma visita se pueden ver todas las estructuras características de época prehistórica: las navetas y los talayots.


Época de las navetas (1700-1200 / 1100 a. C.)

Las navetas son casas hechas de piedra con un techo vegetal, con troncos y ramas. En ellas encontramos los objetos característicos de una casa: cerámica, punzones de hueso, molinos de piedra...

Época talayótica (1200 / 1100-123 a. C.)

De esta fase se puede ver el espectacular talayot cuadrado con lo que queda de la cubierta de piedra de la planta baja, único en Mallorca. En el entorno de este talayot hay toda una serie de habitaciones que se ocuparon al final de esta época e incluso en época islámica. Debemos destacar el llamado recinto rectangular, que por su monumentalidad parece una muralla cuando en realidad se trata de un edificio en dos habitaciones separadas por un patio.

Una visita en el Museo de Historia de Manacor permite ver las piezas encontradas en este yacimiento. Hay un indicador en la carretera y paneles en cuatro idiomas en el yacimiento para poder hacer una visita autoguiada.

 **Entrada gratuita**
AL dejar el recinto, por favor cierren las barreras

 museudemanaacor.com



Manacor

• Auditori de Manacor

Carrer Tarragona
Tel. 971 55 45 49
www.teatredemanacor.cat

• Teatre de Manacor

Avinguda del Parc, s/n
Tel. 971 55 45 49
www.teatredemanacor.cat

• Institució pública Antoni M. Alcover

Carrer del Pare Andreu Fernández, 12
Tel. 971 84 38 73
www.institucioalcover.org

• Associació Cultural s'Agrícola

Plaça de sa Bassa, 4
Tel. 971 55 00 16
agricolamanacor.blogspot.com

• Espai na Camel·la

Carrer d'en Tià de sa Real, 6
Tel. 662 02 32 14
www.espainacamella.com

Porto Cristo

• Centre de Cultura

Carrer Muntaner, 45
Tel. 871 70 62 60 · 666 505 301
www.portocriso.org

Son Macià

• Sala d'Exposicions al Centre Cívic

Carrer del Puig d'Alanar, s/n. Tel. 971 55 58 97

Agenda Cultural

• enviومانacor.cat

CUL
TU
RA

MER
CA
DOS



Manacor

- De lunes a sábado por la mañana mercado diario en la plaza de la Constitució todas las mañanas. Venta de verdura, fruta y productos locales.
- Los lunes por la mañana mercado semanal en la plaça de Ramon Llull.

Porto Cristo

- Los domingos por la mañana mercado semanal en el passeig de la Sirena.
- Los jueves por la mañana de junio a septiembre en el passeig de la Sirena.

S'Illot

- Los jueves por la tarde de junio a septiembre.





Ajuntament de **Manacor**
DELEGACIÓ DE TURISME



Manacor

Plaça del Convent, 3
Tel. 0034 662 350 891

